

**Uchwała Nr XXXIV/226/13**

**Rady Powiatu Pisz**

**z dnia 25 września 2013 r.**

**w sprawie zamiany nieruchomości stanowiącej własność Powiatu Piskiego,  
na nieruchomość stanowiącą własność gminy Orzysz**

Na podstawie §1 ust. 2 pkt 6 i §5 Uchwały Nr XX/84/2000 Rady Powiatu w Pisz z dnia 27 kwietnia 2000 r. w sprawie określenia zasad gospodarki nieruchomościami stanowiącymi powiatowy zasób nieruchomości oraz zasad oddawania mienia Powiatu w najem i dzierżawę, §3 ust. 1 lit. „c” i ust. 2 Załącznika nr 2 do Uchwały Nr XX/84/2000 z dnia 27.04.2000 r.

**Rada Powiatu Pisz uchwala, co następuje:**

**§1**

Wyraża się zgodę na dokonanie zamiany:

- a) nieruchomości niezabudowanej stanowiącej własność Powiatu Piskiego, oznaczonej działką o numerze geodezyjnym 278/2 o powierzchni 0,0637 ha, położonej w mieście Orzysz przy ul. Wyzwolenia, dla której Sąd Rejonowy w Szczytnie IX Zamiejscowy Wydział Ksiąg Wieczystych z siedzibą w Pisz prowadzi księgę wieczystą KW nr OL1P/00025814/4 – załącznik graficzny nr 1,
  - b) nieruchomości niezabudowanej (droga) stanowiącej własność Powiatu Piskiego oznaczonej działką o numerze geodezyjnym 101/1 o powierzchni 0,3293 ha, położonej w obrębie Wierzbiny, gmina Orzysz, dla której Sąd Rejonowy w Szczytnie IX Zamiejscowy Wydział Ksiąg Wieczystych z siedzibą w Pisz prowadzi księgę wieczystą KW nr OL1P/00027043/2 – załącznik graficzny nr 2,
- na
- c) nieruchomość niezabudowaną (droga) stanowiącą własność Gminy Orzysz, oznaczoną działką o numerze geodezyjnym 274/1 o powierzchni 0,0688 ha, położoną w mieście Orzysz przy ul. Wyzwolenia, dla której Sąd Rejonowy w Szczytnie IX Zamiejscowy Wydział Ksiąg Wieczystych z siedzibą w Pisz prowadzi księgę wieczystą KW nr OL1P/00012621/0 – załącznik graficzny nr 3,
  - d) nieruchomość niezabudowaną (droga) stanowiącą własność Gminy Orzysz, oznaczoną działką o numerze geodezyjnym 96 o powierzchni 0,1800 ha, położoną w obrębie Wierzbiny, gmina Orzysz, dla której Sąd Rejonowy w Szczytnie IX Zamiejscowy Wydział Ksiąg Wieczystych z siedzibą w Pisz prowadzi księgę wieczystą KW nr OL1P/00019560/3 – załącznik graficzny nr 4,
  - e) nieruchomość niezabudowaną (droga) stanowiącą własność Gminy Orzysz, oznaczoną działką o numerze geodezyjnym 97/1 o powierzchni 0,0061 ha, położoną w obrębie Wierzbiny, gmina Orzysz, dla której Sąd Rejonowy w Szczytnie IX Zamiejscowy Wydział Ksiąg Wieczystych z siedzibą w Pisz prowadzi księgę wieczystą KW nr OL1P/00032966/6 – załącznik graficzny nr 4.

**§ 2**

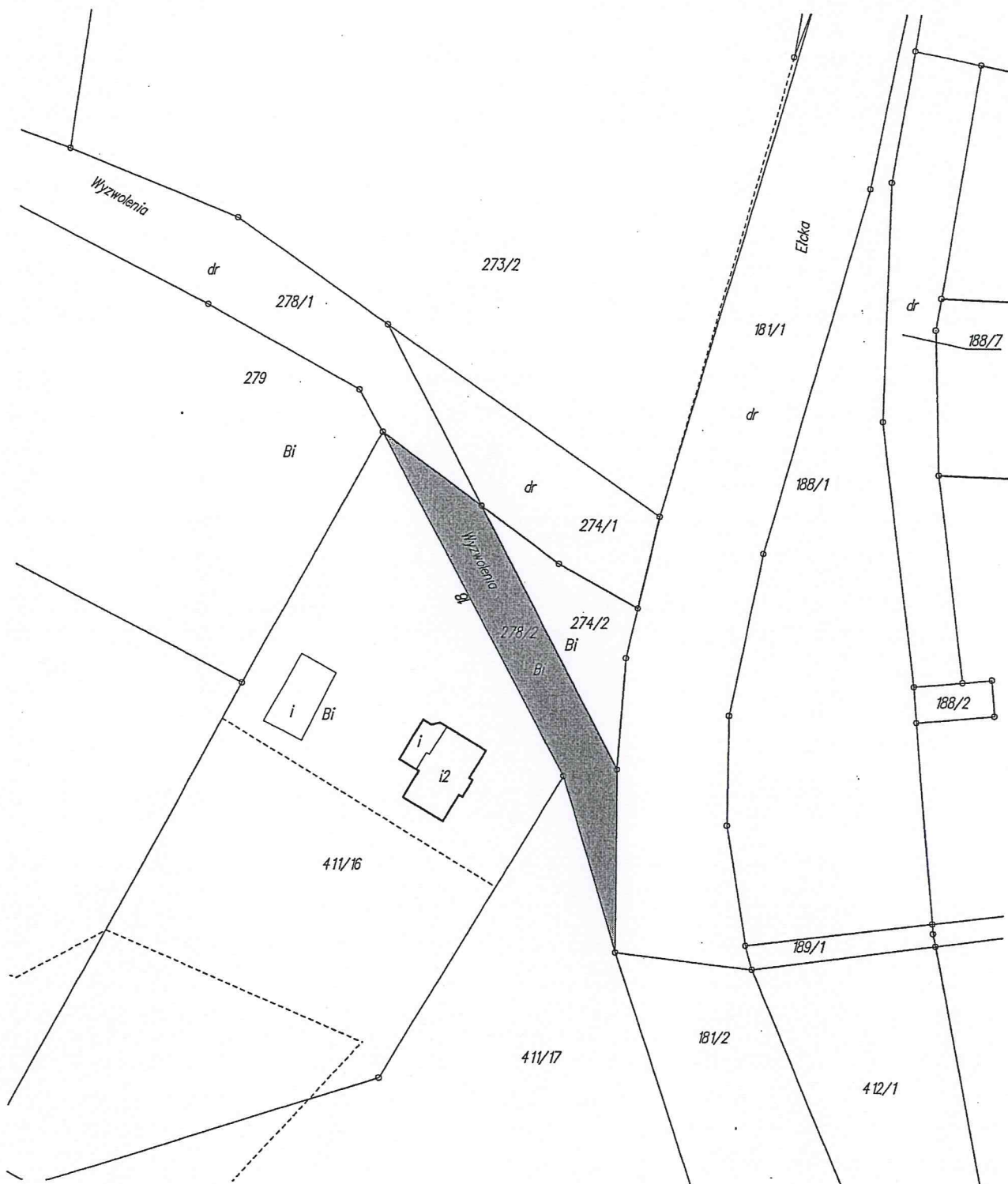
Uchwała wchodzi w życie z dniem podjęcia i podlega ogłoszeniu w sposób zwyczajowo przyjęty.

§ 3

Wykonanie uchwały powierza się Zarządowi Powiatu w Pisz.

PRZEWODNICZĄCY  
RADY POWIATU  
*Andrzej Kurzątkowski*

KOPIA MAPY EWIDENCYJNEJ  
Skala 1 : 1000



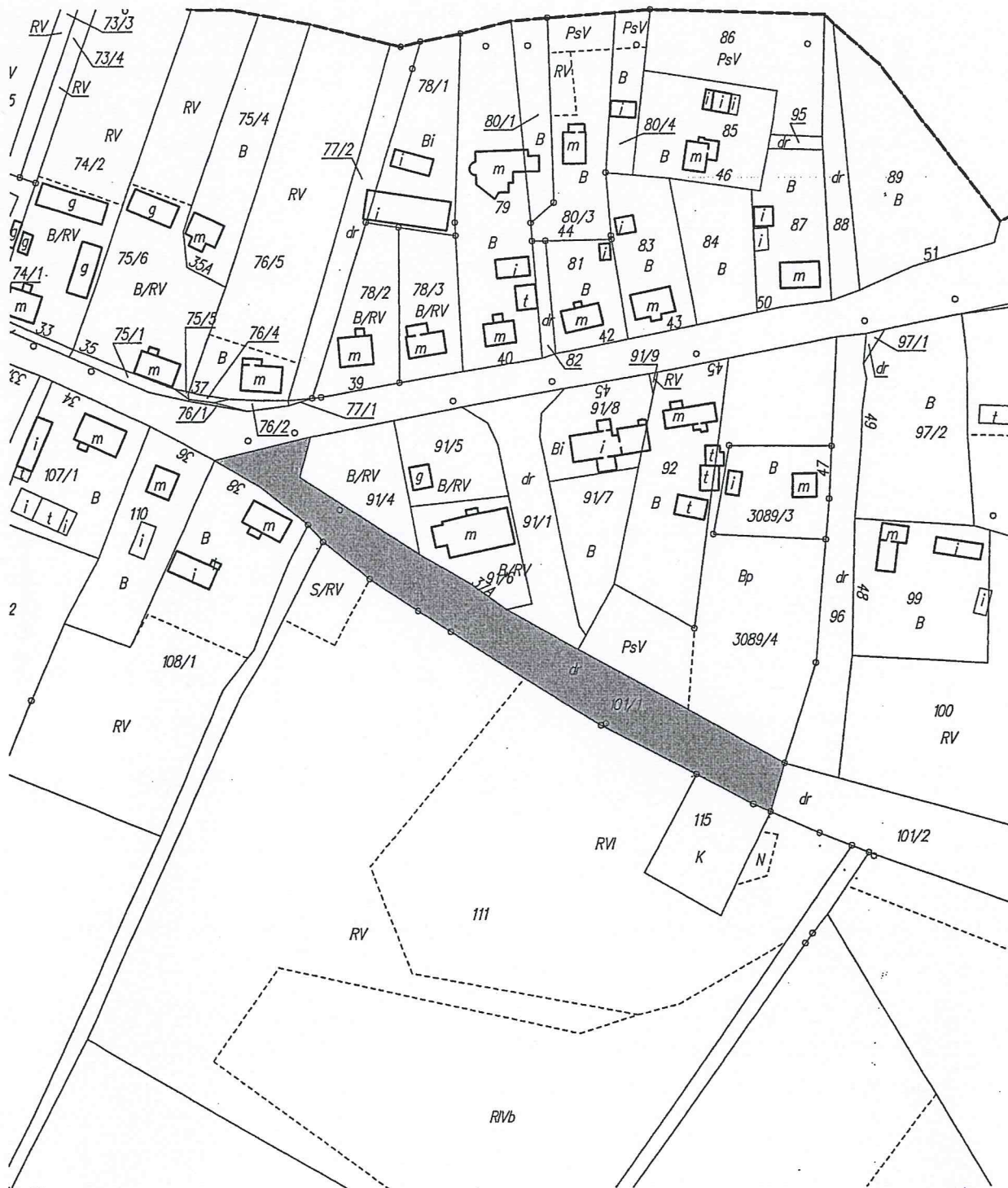
- teren przeznaczony do zamiany

PRZEWODNICZĄCY  
RADY POWIATU  
Andrzej Kurzątkowski

obręb: Wierzbiny  
gmina: Orzysz

Załącznik graficzny nr 2  
do Uchwały Nr XXXIV/226/13  
z dnia 25.08.2013

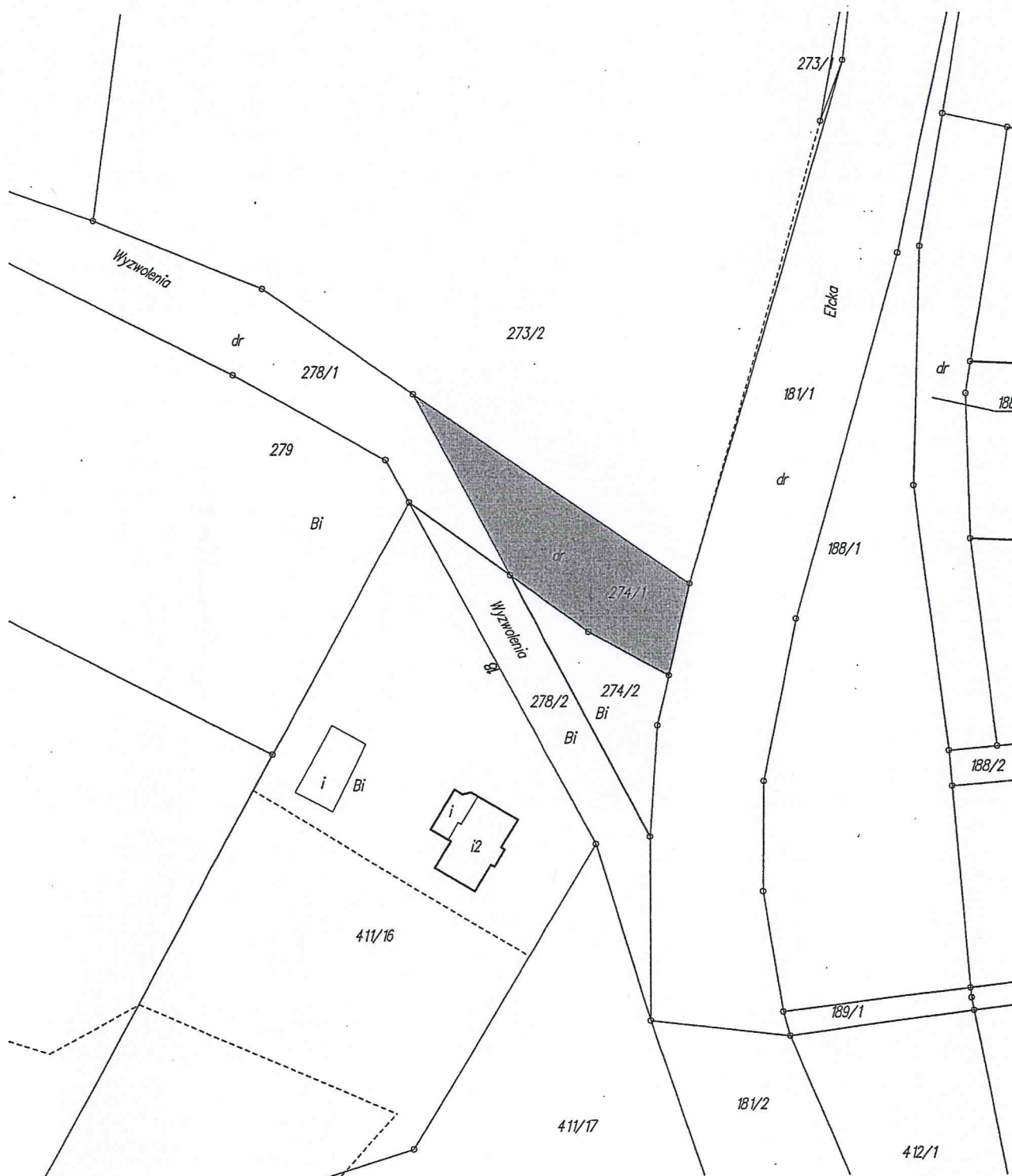
KOPIA MAPY EWIDENCYJNEJ  
Skala 1 : 2000



- teren przeznaczony do zamiany

PRZEWODNICZĄCY  
RADY POWIATU  
Andrzej Kurzatkowski

KOPIA MAPY EWIDENCYJNEJ  
Skala 1 : 1000



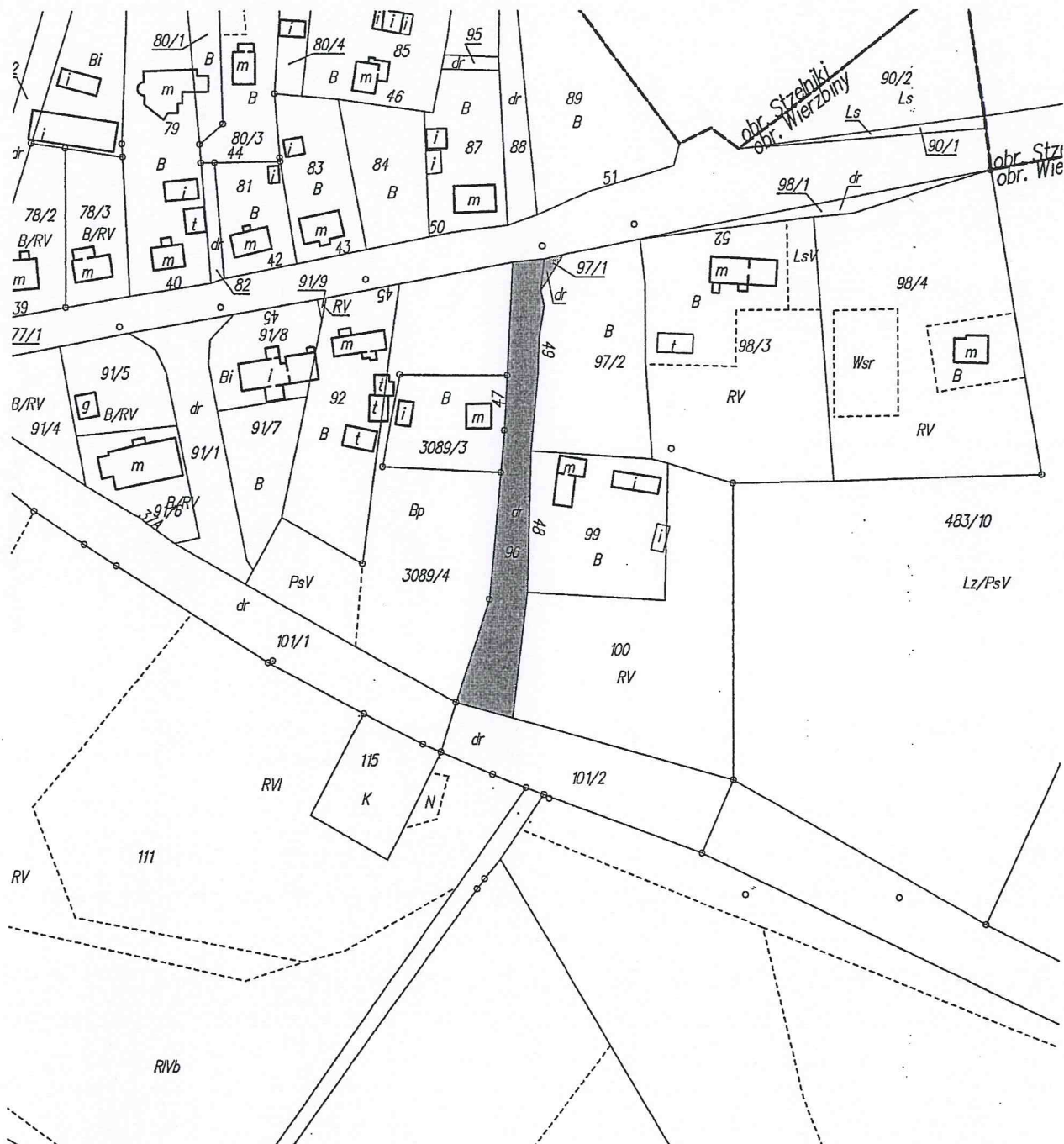
- teren przeznaczony do zamiany

PRZEWODNICZĄCY  
RADY POWIATU  
Andrzej Kurzątkowski

gmina: Orzysz

Załącznik graficzny nr 4  
do Uchwały Nr XXXIV/226/13  
z dnia 25.09.2013

**KOPIA MAPY EWIDENCYJNEJ**  
**Skala 1 : 2000**



- teren przeznaczony do zamiany

PRZEWODNICZĄCY  
RADY POWIATU

Andrzej Kurzyński