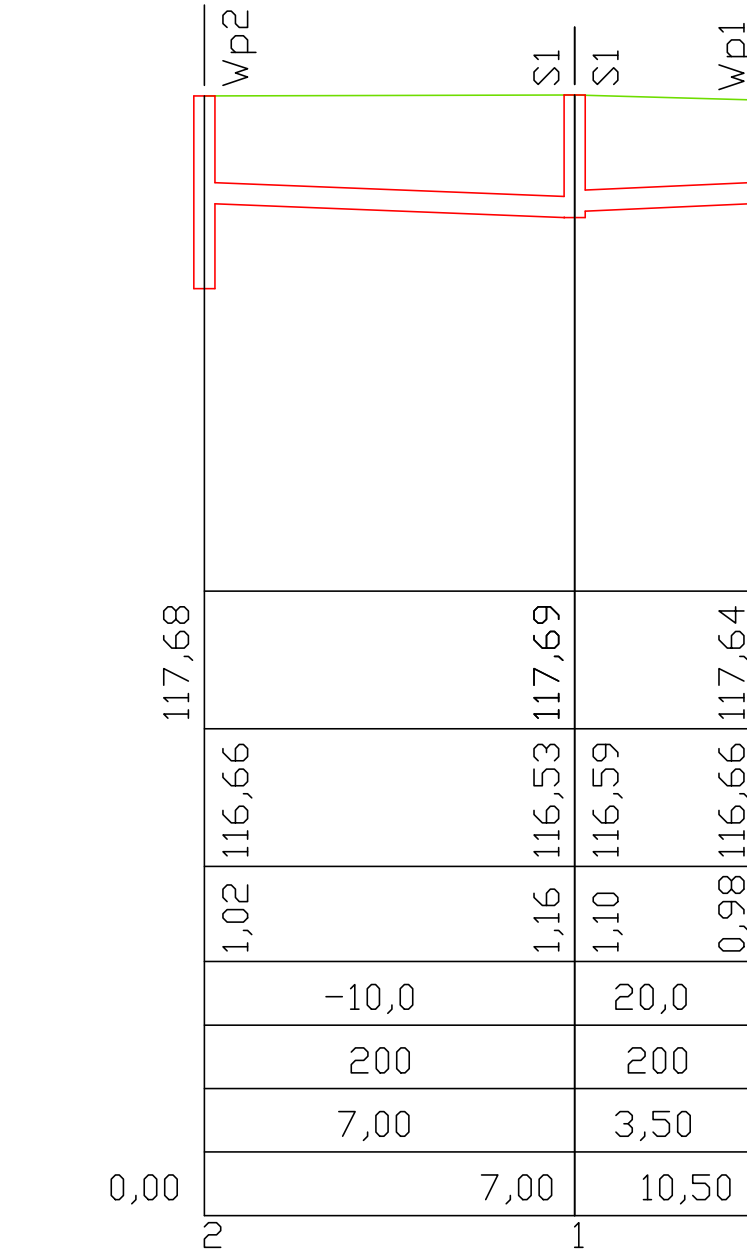
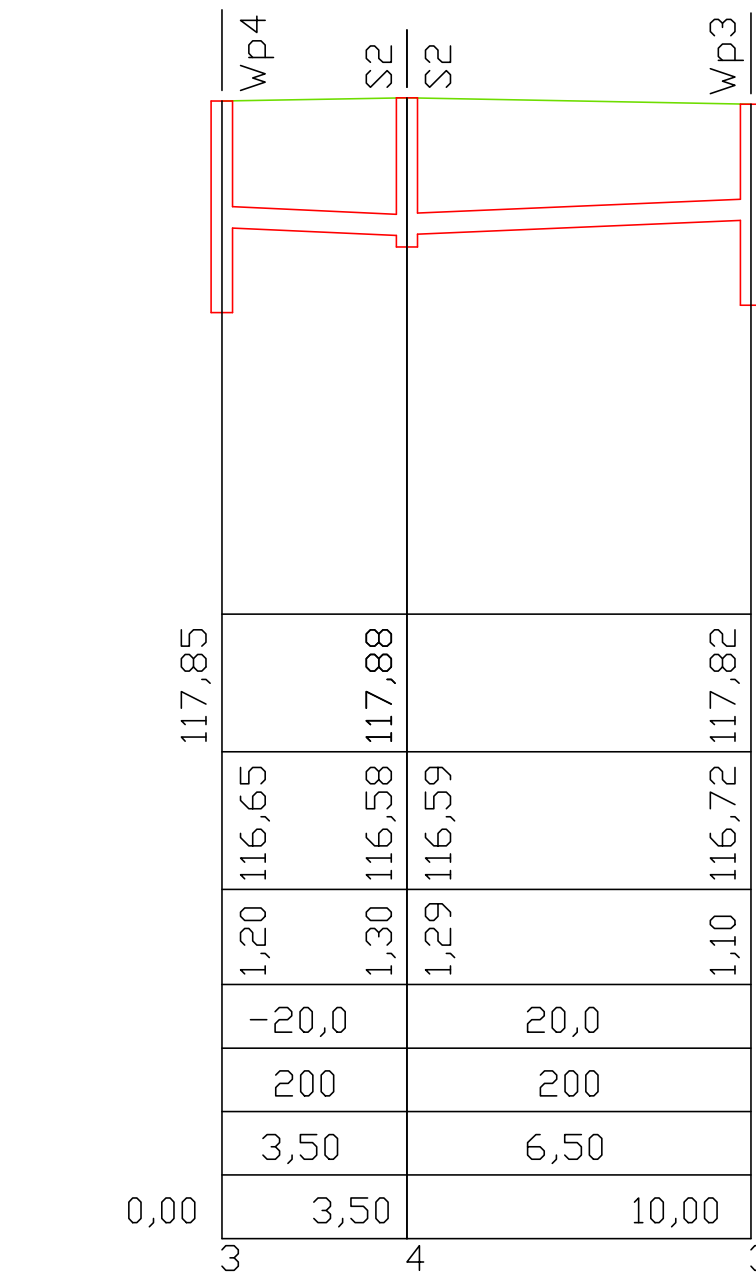
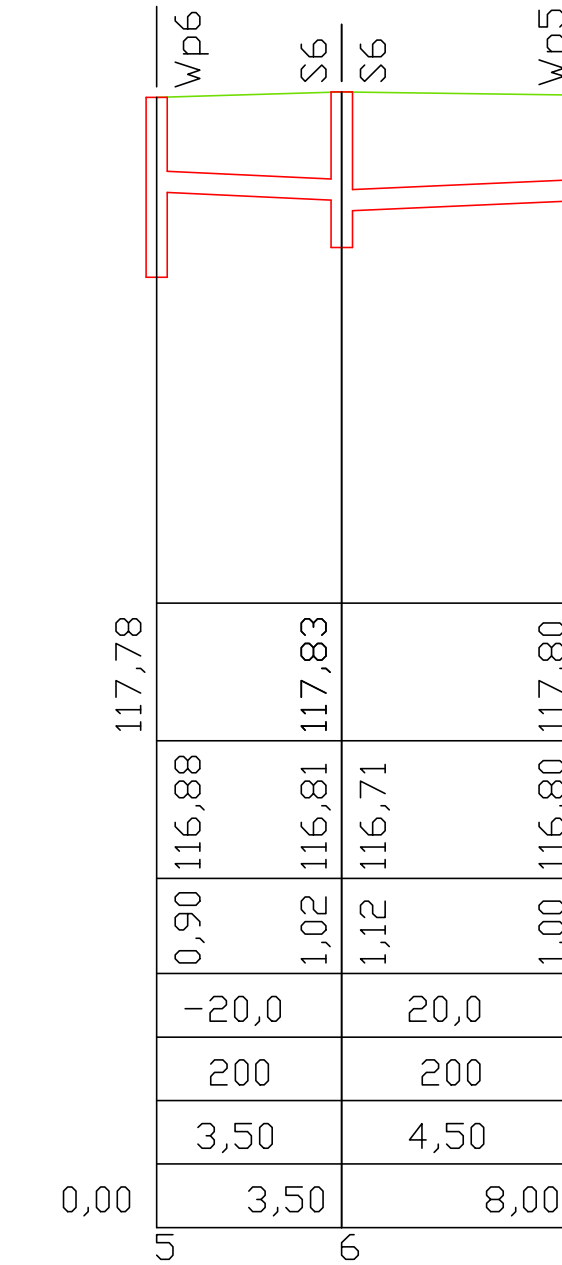
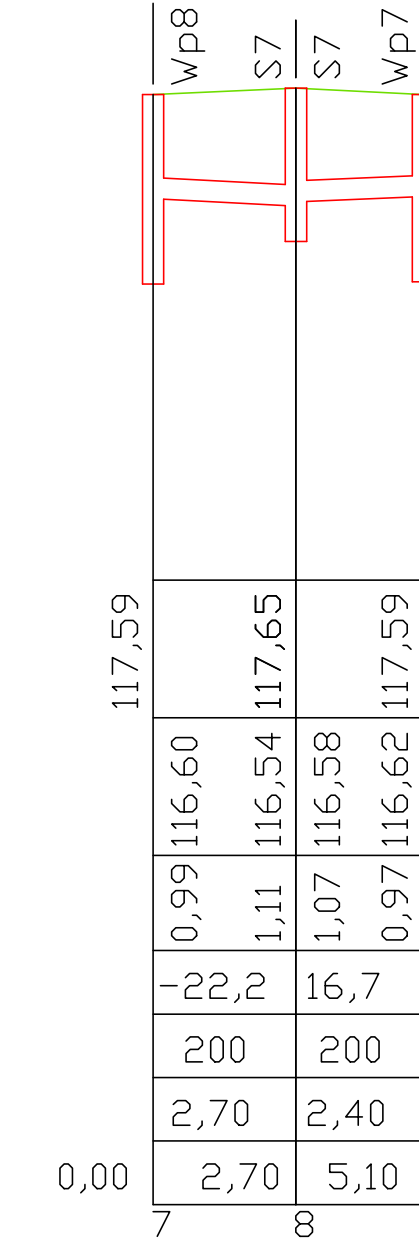
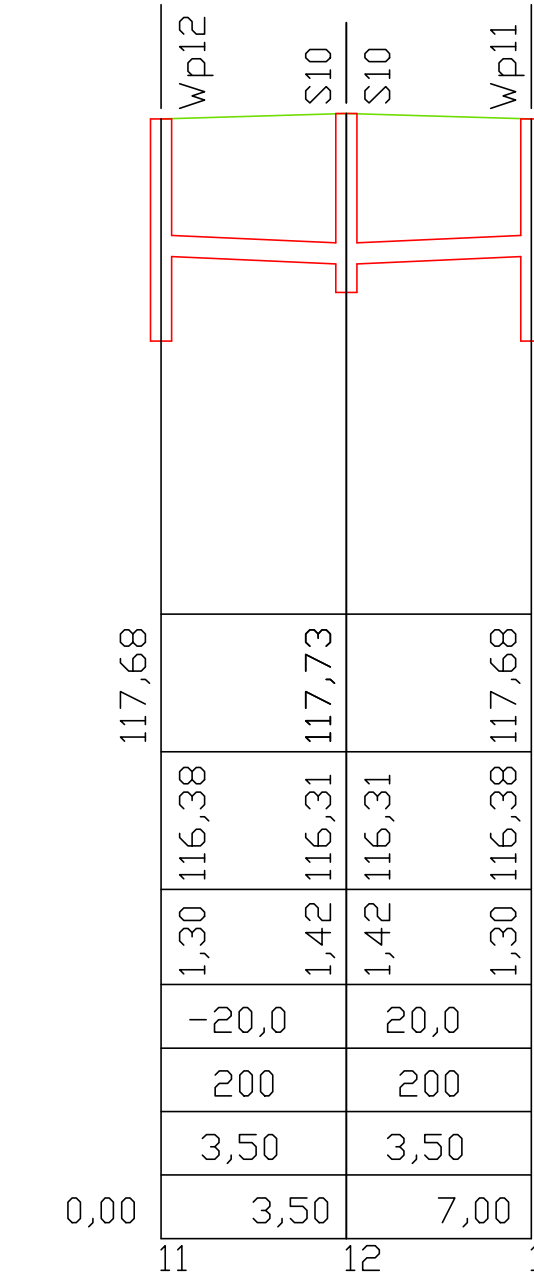
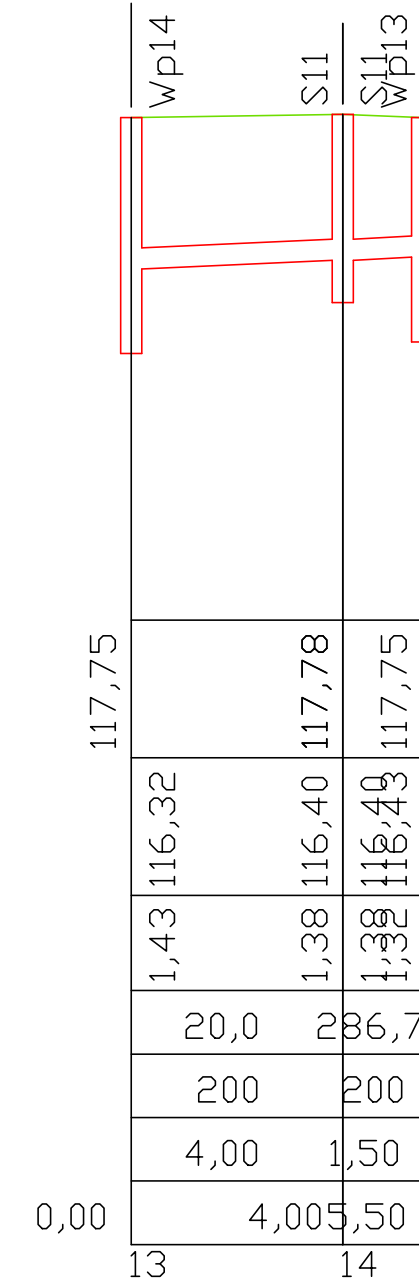
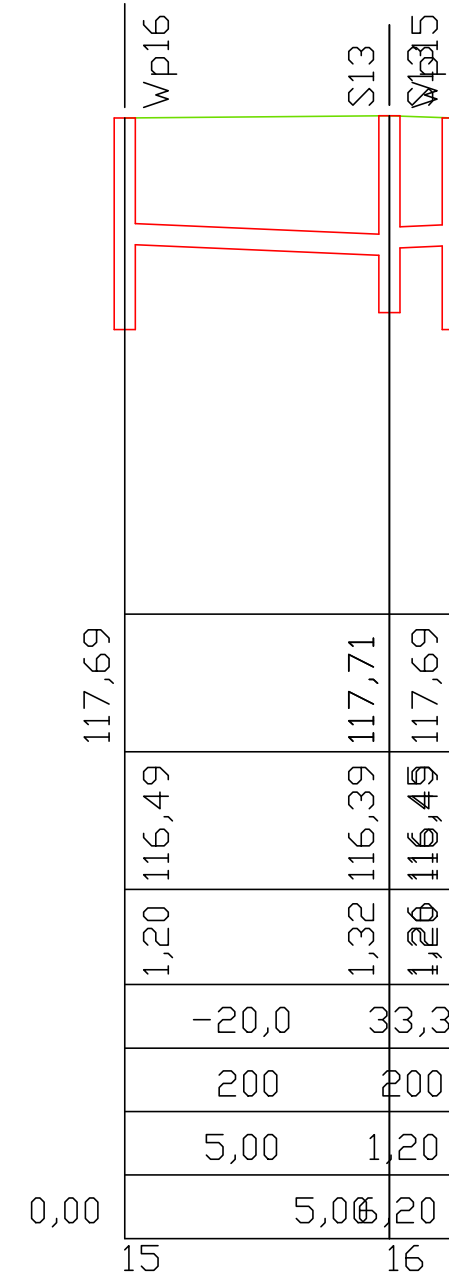
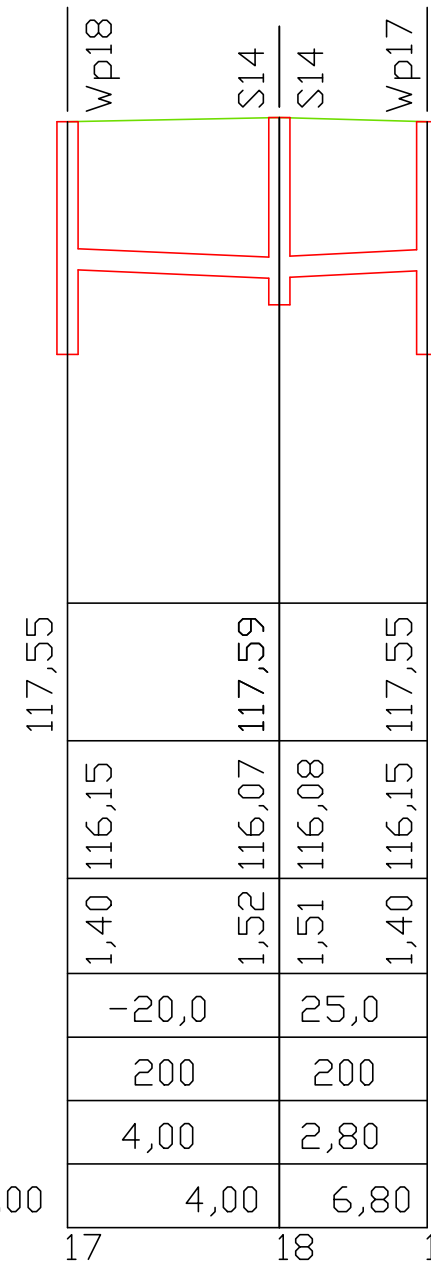
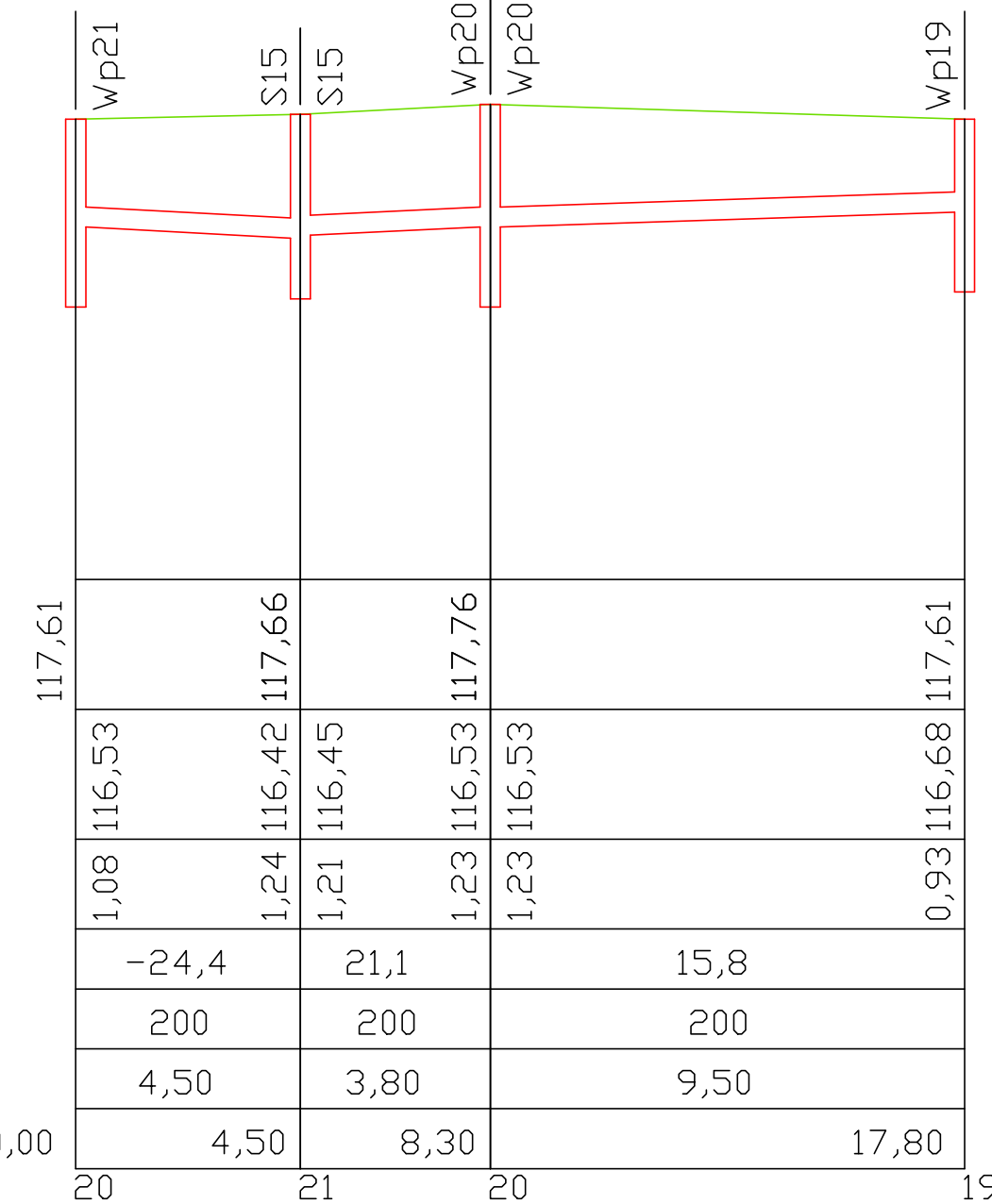


Skala Pionowa 1:100
Skala Pozioma 1:200

Poziom porówn. 113,00 m.n.p.m.

Rzędna terenu [m.n.p.m.]	117,66			
Rzędna dna kanału [m.n.p.m.]	116,51		117,69	
Zagłębienie dna kanału [m]	1,15		1,26	
Spadek [°]	-20,0		20,0	
Średnica rury [mm]	200		200	
Długość odcinka [m]	4,00		1,50	
Odległość [m]	0,00	4,00	5,50	
	22	23	22	



Biuro Projektowe i Nadzoru "FILAR" Paweł Wysocki ul. K.I. Gałczyńskiego 7/15 12-200 Pisz tel. 505 117 726	RYŚ. S-3.2
	SKAŁA 1:100
	10.2018r.
TEMAT: Droga powiatowa - nr 4603N - ul. Jagiełły od km 0+000 do km 0+657 w m. Pisz	
INWESTOR: Powiat Piski ul. Warszawska 1, 12-200 Pisz	
ADRES INWESTYCJI: ulica Jagiełły dz. geod. nr 736	
BRANŻA: Instalacje Sanitarne- Profil podłużny przykanalików	
PROJEKTANT: Janusz Zabiłowicz	