

**MIEJSCA WYSTĘPOWANIA GATUNKÓW PTAKÓW DLA OCHRONY, KTÓRYCH WYZNACZONO  
OBSZAR OCHRONY NATURA 2000 PUSZCZA PISKA**

**Stanowiska lęgowe:**

BS – bąka

CIA - błotniaka stawowego

IM - bączka

CCC - bociana białego

CX – derkacza

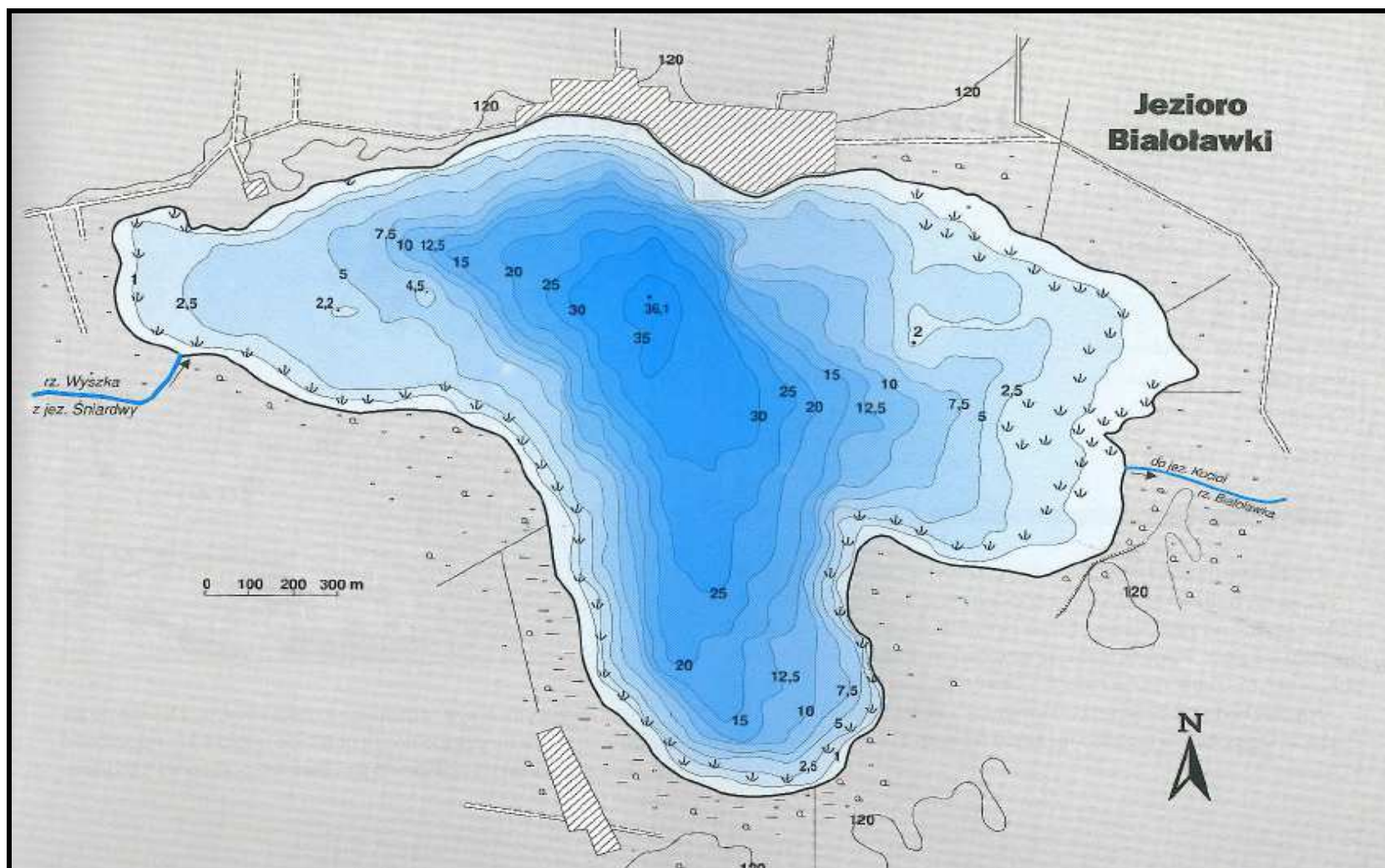
GG - kszuka

GH - kokoszki wodnej

PZA – zielonki

RA - wodnika

## MAPA BATYMETRYCZNA JEZIORA BIAŁOŁAWKI



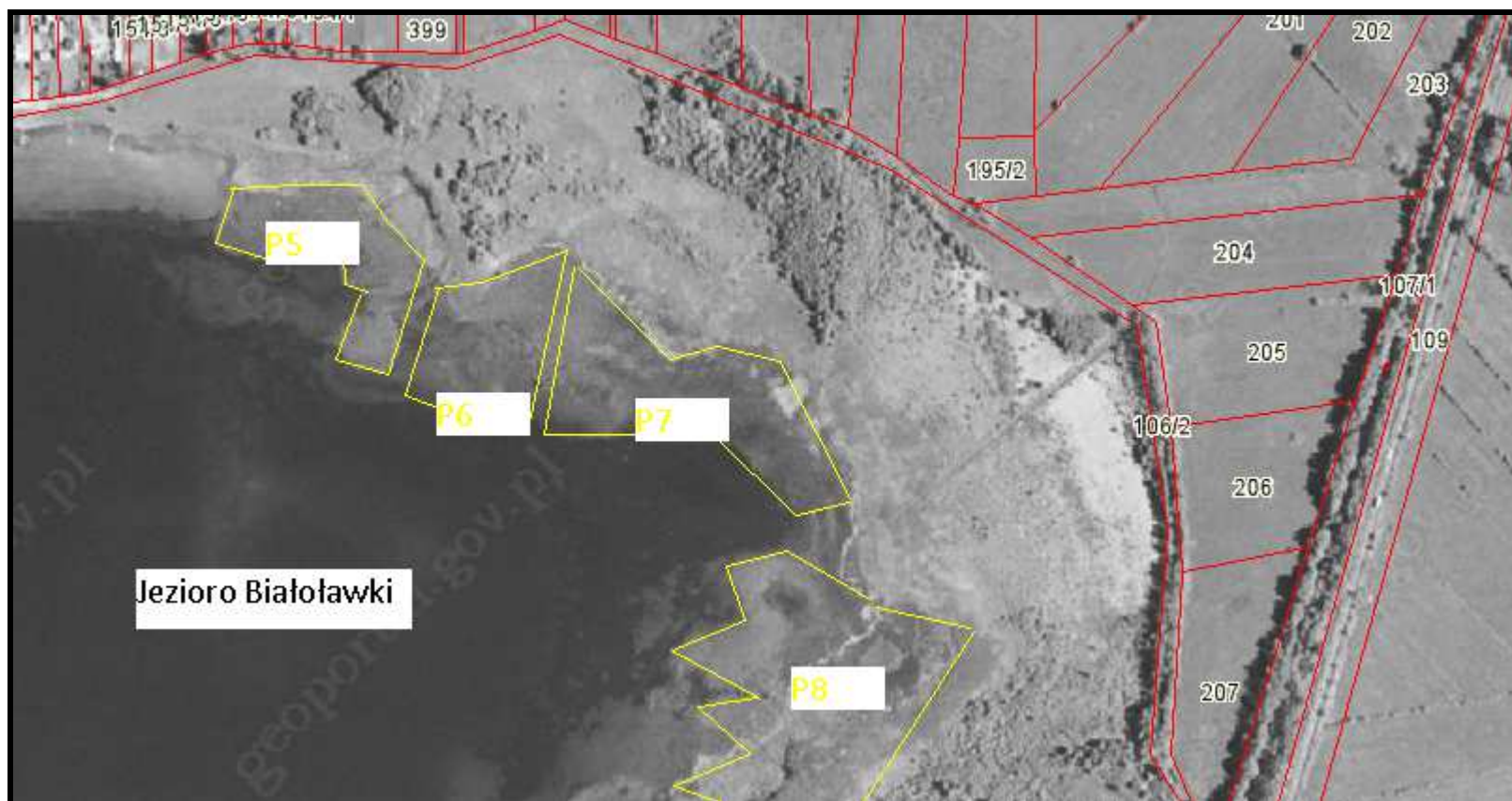
# WYZNACZONE POLETKA DO POZYSKANIA TRZCINY Z JEZIORA BIAŁOŁAWKI

Nazwa jeziora	Nr poletka	Powierzchnia trzciny do pozyskania [m <sup>2</sup> ]	Powierzchnia całego poletka [m <sup>2</sup> ]	Wyznaczona Część zbiornika
j. Białoławki działka nr 1	P1	2 700	3 000	1A
	P2	3 200	3 500	
	P3	6 700	7 800	
	P4	3 100	3 900	
	<b>Razem:</b>	<b>15 700</b>	<b>18 200</b>	
	P5	3 800	4 800	1B
	P6	2 800	3 200	
	P7	6 200	6 800	
	P8	4 600	5 100	
	<b>Razem:</b>	<b>17 400</b>	<b>19 900</b>	
	P9	4 700	5 200	1C
	P10	3 900	4 300	
	P11	7 600	8 400	
	<b>Razem:</b>	<b>16 200</b>	<b>17 900</b>	
	P12	10 700	11 800	1D
	P13	7 000	8 000	
	<b>Razem:</b>	<b>17 700</b>	<b>19 800</b>	
	P14	11 200	12 300	1E
	P15	10 500	11 500	
	P16	8 800	9 700	
	<b>Razem:</b>	<b>30 500</b>	<b>33 500</b>	
	P17	3 500	3 800	1F
	<b>Razem:</b>	<b>3 500</b>	<b>3 800</b>	



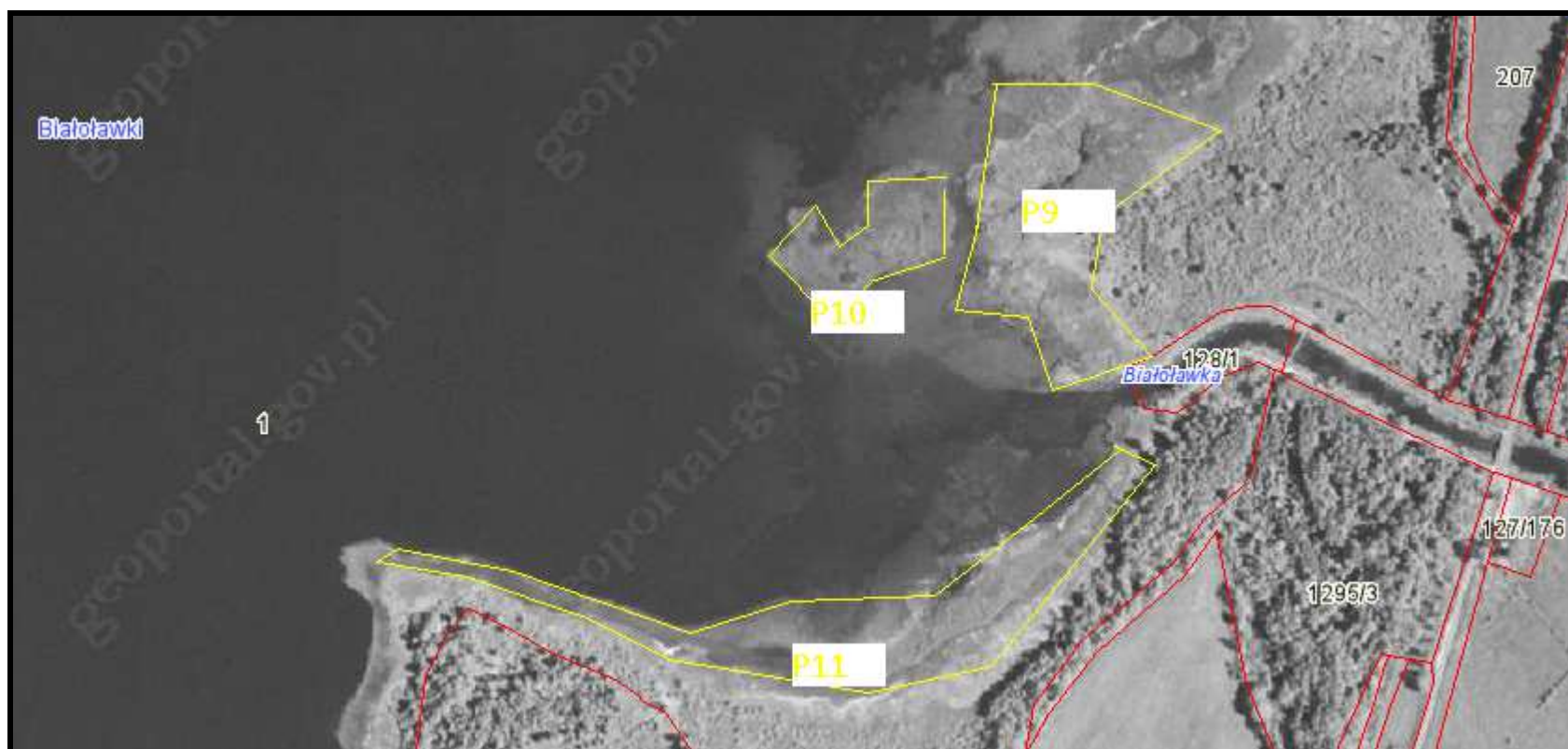
skala 1: 5 000

**Jezioro Białoławki – część 1 A. Poletka: P1, P2, P3, P4**



skala 1: 5 000

**Jezioro Białoławki – część 1 B. Poletka: P5, P6, P7, P8.**




skala 1: 5 000

**Jezioro Białoławki – część 1 C. Poletka: P9, P10, P11**



skala 1: 5 000

**Jezioro Białoławki – część 1 D. Poletka: P12, P13**



skala 1: 5 000

**Jezioro Białoławki – część 1 E. Poletka: P14, P15, P16**



skala 1: 5 000

**Jezioro Białoławki – część 1 F. Poletko: P17.**